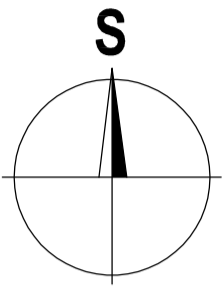
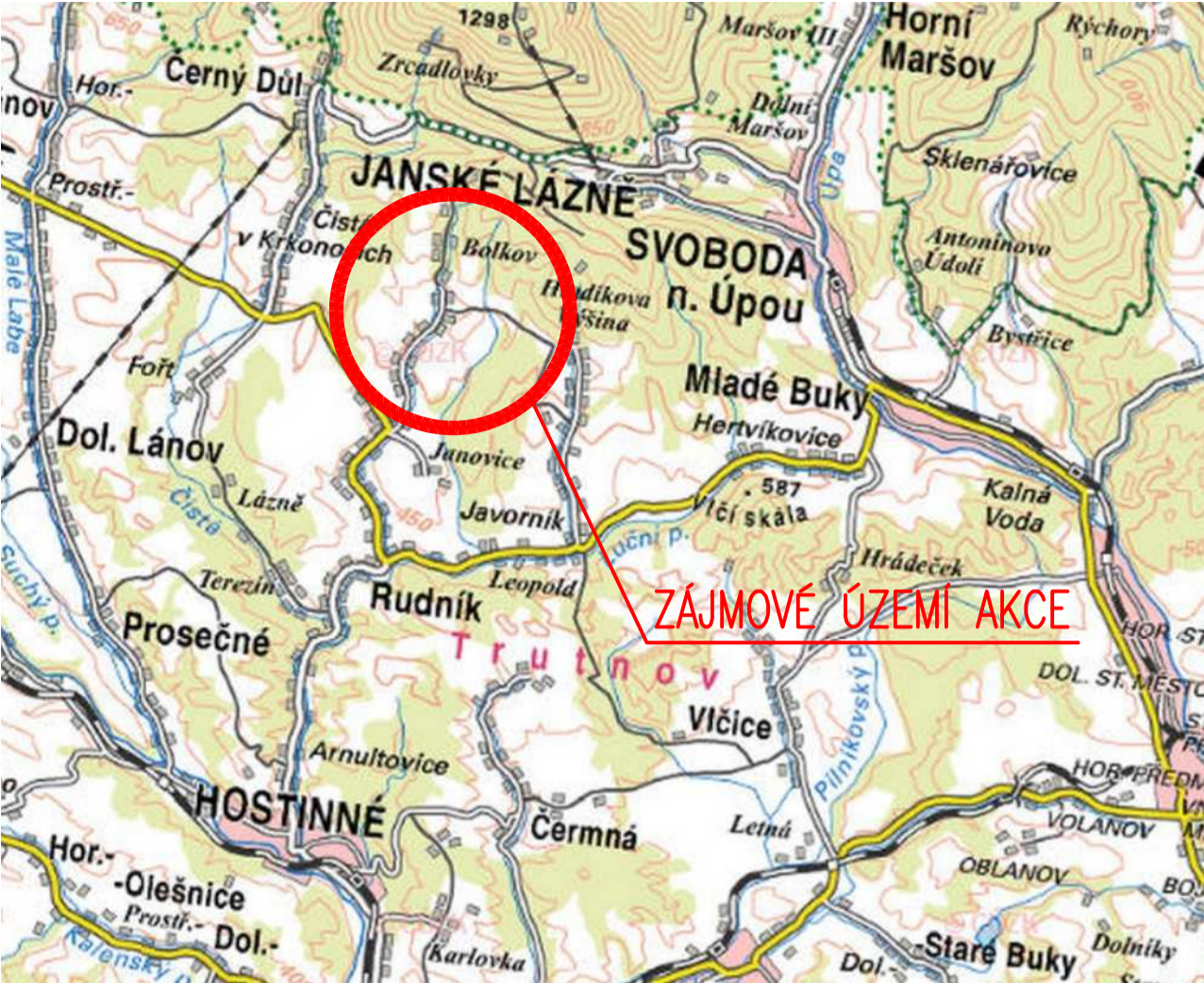


- PŘEHLEDNÁ MAPA
- 1:5000

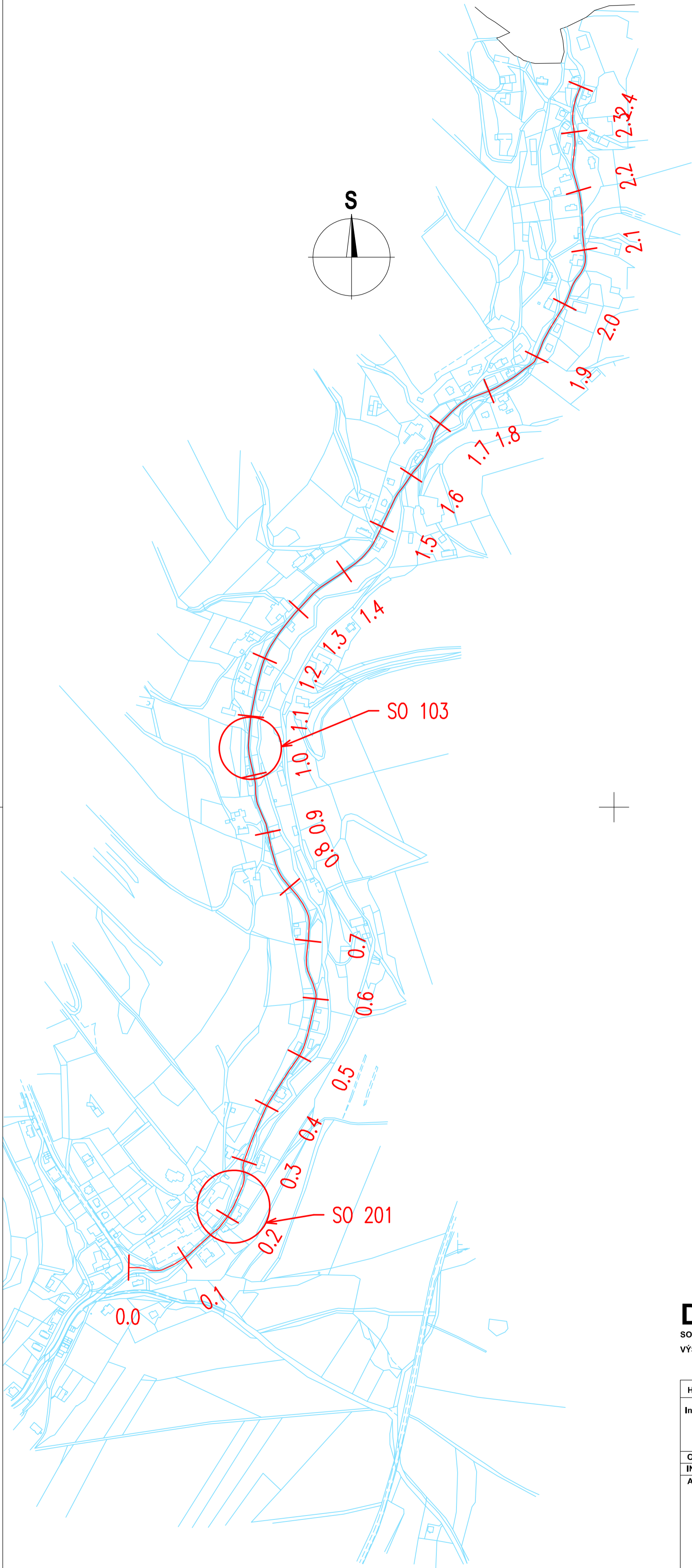


- PŘEHLEDNÁ MAPA
- 1:100 000




SEZNAM STAVEBNÍCH OBJEKTŮ:
SO 103 OBNOVA SVAHU v km 1,016–1,076
SO 201 OPĚRNÁ ZEĎ v km 0,15 – 0,20

MĚŘÍTKO:
1 : 5 000 1 : 100 000
m 50 100 150 200 250 m 1000 2000 3000 4000 5000



DSP+PDPS

SOUŘADNICOVÝ SYSTÉM: S-JTSK
VÝŠKOVÝ SYSTÉM: BpV

| | | | | | |
|---|-----------------------------------|-----------------------------------|------------------------------------|---|----------------------|
| HL.INŽ.PROJEKTU | ZODP.PROJEKTANT | VYPRACOVAL | KONTROLOVAL | <div> M.I.S.</div> <div>sídlo: Škroupova 719, 500 02 Hradec Králové projekce: Husova 1697, 530 03 Pardubice</div> | |
| Ing. Kučera M. <i>Kučera M.</i> | Ing. P. Kulhavý <i>Kulhavý</i> | Ing. P. Kulhavý <i>Kulhavý</i> | Ing. Kučera M. <i>Kučera M.</i> | | |
| OBEC : RUDNÍK | | KRAJ : KRÁLOVÉHRADECKÝ | | FORMÁT | 4 A4 |
| INVESTOR : KRÁLOVÉHRADECKÝ KRAJ | | | | DATUM | 08/2013 |
| AKCE : | | | | ÚČEL | DSP+PDPS |
| <div>III/0149 Rudník - Bolkov - povodňové škody</div> <div>DOKUMENTACE PRO STAVEBNÍ POVOLENÍ A PROVÁDĚNÍ STAVBY</div> | | | | Č.ZAKÁZKY: 13_052 | PARÉ : |
| | | | | Č. ARCHIVNÍ : 0 | |
| PŘÍLOHA : | | | | MĚŘÍTKO : 1:5 000; 100 000 | Č.PŘÍLOHY : B. 1. |
| PŘEHLEDNÉ MAPY | | | | | |